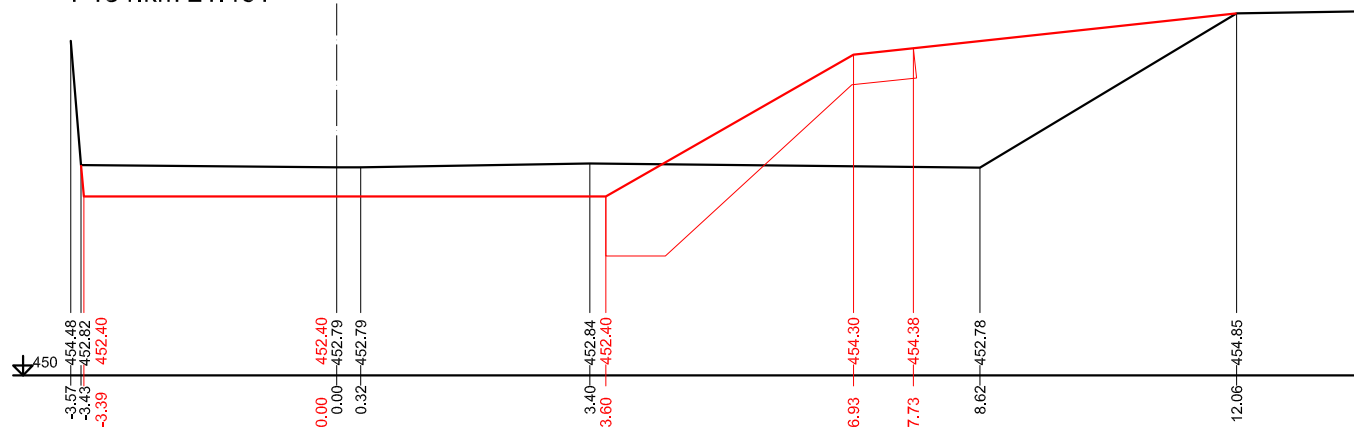
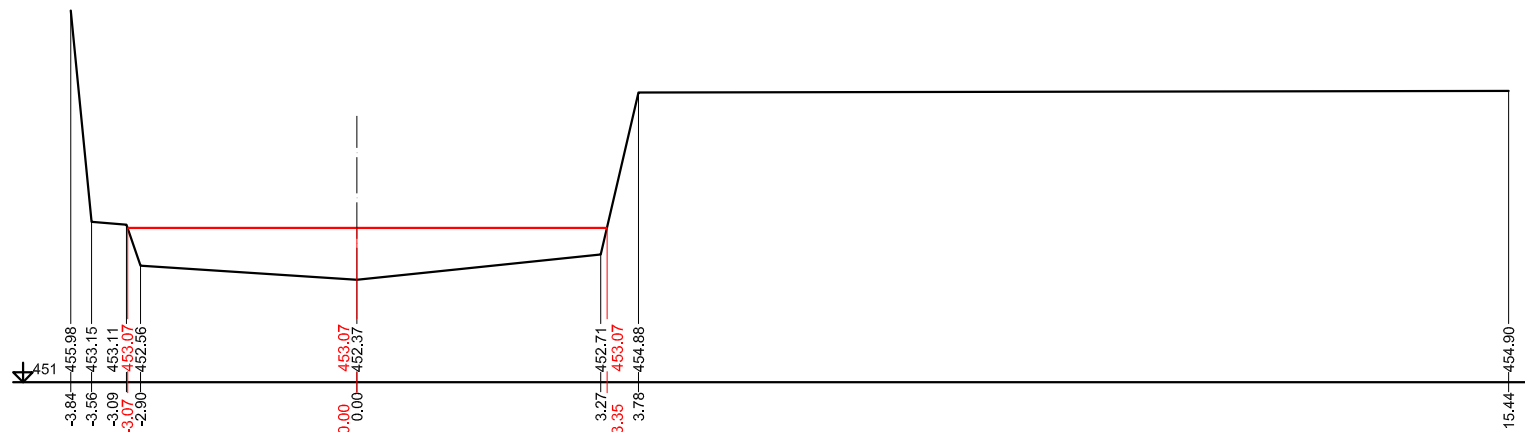


Příčné řezy 2. část

P18 ř.km 21.461



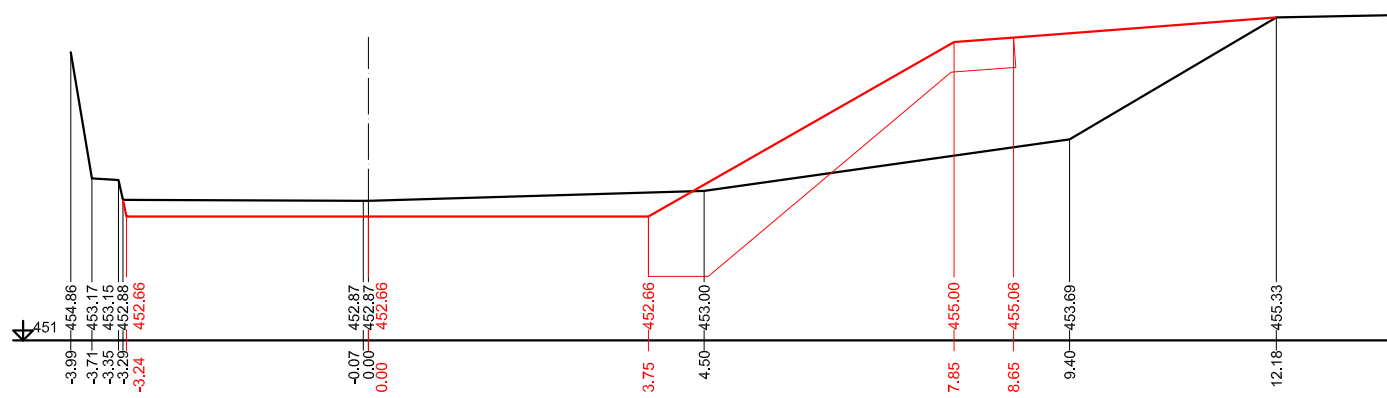
P21pod ř.km 21.601
pod prahem



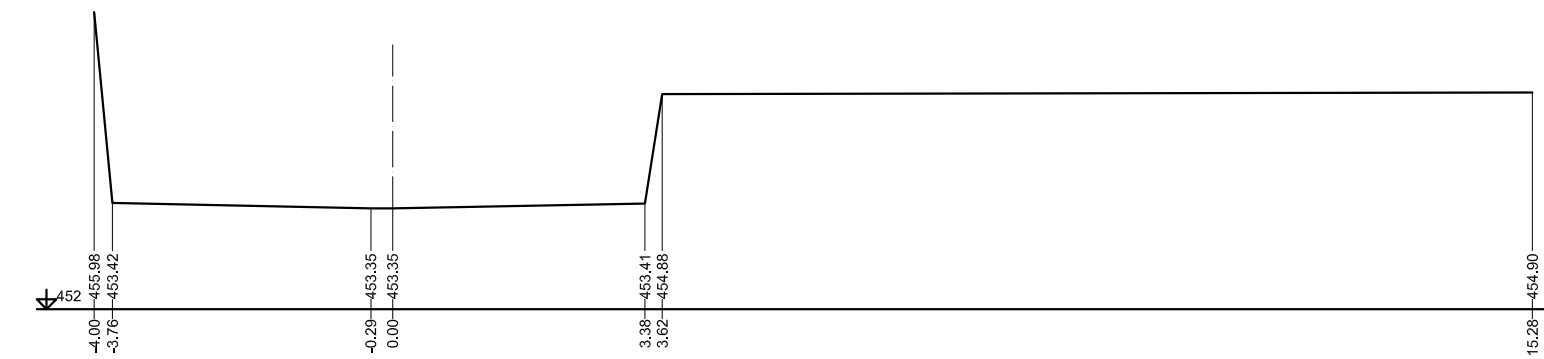
P22pod ř.km 21.658
pod prahem



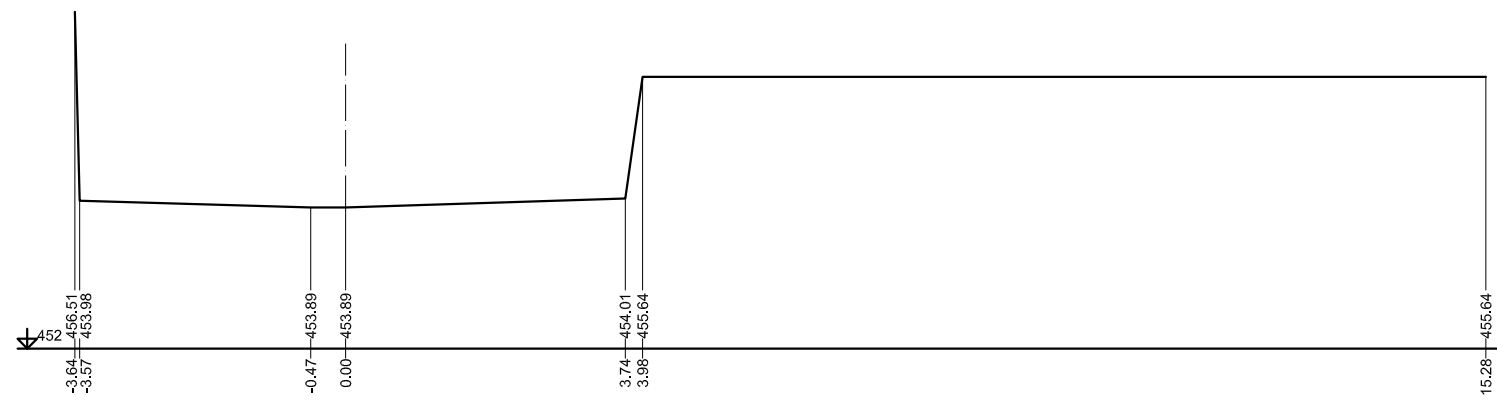
P19 ř.km 21.516



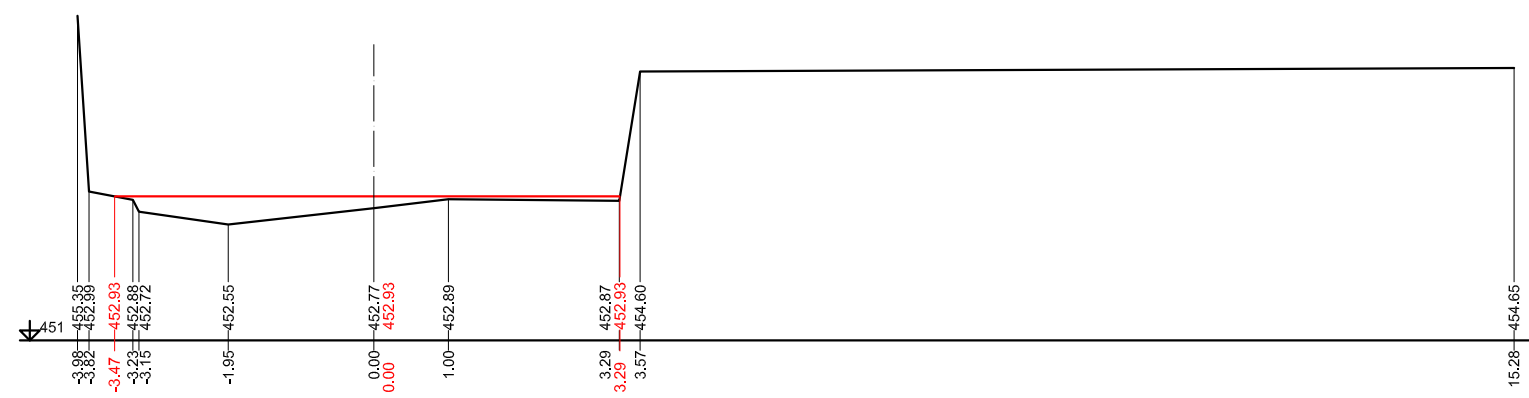
P21 ř.km 21.605
SO-03-05. Práh km 21,605 (21,605)



P22 ř.km 21.662
SO-03-06. Práh km 21,662 (21,661



P20 ř.km 21.571



Výškový systém Balt p.v.
Souřadnicový systém: JTSK

 <p>Povodí Odry státní podnik</p> <p>oddělení projekce Varenská 49, 701 26 Ostrava 1 tel. 596 657 111</p>	<p>PROJEKTANT: Ing. Dalibor Rajnoch</p>	<p>SOUPRAVA</p>
	<p>ZODPOVĚDNÝ PROJEKTANT: Ing. Dalibor Rajnoch</p>	
	<p>VEDOUcí ODDĚLENí: Ing. Dalibor Rajnoch</p>	
	<p>VEDOUcí ODBORU: Ing. Jiří Skalník</p>	<p>DATUM: květen 2025</p>
<p>VT Opavice, Holčovice, Hejnov, km 20,900 – 21,700 PŠ 2024 – stavba č. 8848 Příčné řezy – 2. část</p>		<p>POČET A4: 3</p>
		<p>MĚŘÍTKO: 1:100</p>
		<p>STUPEŇ: OPS</p>
		<p>ARCHIVNÍ ČÍSLO: 06/25</p>
<p>INVESTOR: Povodí Odry, státní podnik</p>	<p>ČÍSLO PŘÍLOHY:</p>	
<p>OBEC: Holčovice</p>	<p>STAVEBNÍ ÚŘAD: Město Albrechtice</p>	<p>D.1.1.3.1.2</p>